

# 四川省汶川卧龙特别行政区文件

卧特〔2016〕48号

签发人：张和民

---

## 四川省汶川卧龙特别行政区 关于呈报贫困人口选聘生态护林员实施方案的报告

四川省林业厅：

根据四川省林业厅《关于做好在贫困人口中选聘生态护林员工作的通知》（川林发〔2016〕56号）要求，我区结合脱贫攻坚工作的实际情况，严格按照《四川省建档立卡贫困人口生态护林员选聘实施细则》

的规定,以“精准、自愿、公开、公平、公正”的原则选聘生态护林员,编制了《四川省汶川卧龙特别行政区关于贫困人口选聘生态护林员实施方案》。现随文呈报,请审。

c 特此报告。

- 附件: 1. 四川省汶川卧龙特别行政区关于贫困人口选聘生态护林员实施方案
2. 经济社会情况统计表(2015)
  3. 土地及森林资源情况统计表
  4. 林业任务统计表
  5. 护林员情况统计表
  6. 建档立卡贫困户人口生态护林员情况表
  7. 建档立卡贫困户人口生态护林员建档登记表
  8. 建档立卡贫困户人口生态护林员管护地点一览表

四川省汶川卧龙特别行政区

2016年10月10日



# 四川省汶川卧龙特别行政区 建档立卡贫困人口生态护林员选聘实施方案

为贯彻落实四川省林业厅《关于做好在贫困人口中选聘生态护林员工作的通知》(川林发〔2016〕56号),结合卧龙特区脱贫攻坚工作的实际,制定本方案。

## 一、基本情况

### (一) 经济社会基本情况

卧龙特别行政区位于四川盆地西缘,邛崃山脉东南坡,四川省阿坝藏族羌族自治州东南部,岷江上游汶川县映秀镇的西侧,成都平原向青藏高原过度的高山深谷地带,东经  $102^{\circ} 52'$ — $103^{\circ} 25'$ ,北纬  $30^{\circ} 45'$ — $31^{\circ} 25'$ ,东西宽 60 公里,南北长 63 公里。东与汶川县映秀镇连接,西与宝兴、小金县接壤,南与大邑、芦山两县毗邻,北与理县及汶川县草坡乡为邻。最高峰为西南的四姑娘山,海拔 6250 米,附近高于 5000 米的山峰有 101 座。群山环抱,地势从西南向东北倾斜,溪流众多。

卧龙特别行政区年均温  $8.9^{\circ}\text{C}$ ,最高温度  $29.2^{\circ}\text{C}$ ,最低温度  $-8.5^{\circ}\text{C}$ ,年降水量 931 毫米。处四川盆地与青藏高原过渡带,从亚热带到温带、寒带的生物均有分布。水系呈相对独立状态,各主要河流及其支流均发源于保护区内,呈树叉状分支,并自西向东流出保护区。属青藏高原气候区的东缘,由于本身的地理位置和地形的影响,形成

了典型的亚热带内陆山地气候，西风急流南支和东南季风控制了土壤发育条件多变，受气候与植被的垂直变化影响，从河谷到山顶，形成了从亚热带到冰缘环境的各种土壤类型。复杂多变的自然条件造成了植物种类与群落的多样性。据统计，保护区内有野生动物约 2150 种，野生植物约 4000 种，包括大熊猫、雪豹等国家重点保护动物 57 种，珙桐等国家重点保护植物 12 种，具有极高的生物多样性保护和研究价值。大熊猫圈养种群数量达 218 只，约占全世界圈养总数的 52%，被誉为“大熊猫的故乡”。

截止 2015 年，特区两（镇）共有 6 个行政村 26 个村民小组，农户 1460 户，农业人口 4243 人。实有劳动力 2866 人，其中：卧龙镇 1528 人，耿达镇 1388 人。

耕地面积 2954.4 亩，其中卧龙镇耕地面积 1465 亩，耿达镇耕地面积 1489.4 亩。人均有粮 163.1 公斤，其中卧龙镇人均有粮 190.4 公斤，耿达镇人均有粮 133 公斤。

经济总收入 7367 万元，其中：卧龙镇 2671 万元，耿达镇 4696 万元。人均纯收入 9977 元，其中卧龙镇人均纯收入 9434 元，耿达镇人均纯收入 10520 元。

卧龙特区农村经济产业结构：农业收入占总收入的 12.53%，林业收入占总收入的 9.7%，牧业收入占总收入的 20.67%，建筑业收入占总收入的 10.32%，运输业收入占总收入的 12.17%，乡镇企业收入占总收入的 3.04%，商饮业收入占总收入的 6.98%，服务业其收入占总收入 8.67%，的它收入占总收入的 15.92%。

## **(二) 贫困人口情况**

卧龙特区共有贫困村 2 个，建档立卡贫困户 33 户，人口 110 人，其中：卧龙镇建档立卡贫困户 11 户人口 35 人，耿达镇建档立卡贫困户 22 户人口 75 人。

综合致贫原因有 6 种情况：因病、因残致贫 25 户（同时有两种致贫原因），占比 75.8%；因意外事故致贫 1 户，占比 0.3%；因学致贫 2 户，占比 0.6%；缺土地致贫 1 户，占比 0.3%；缺劳动力 7 户，占比 21.2%；缺发展资金 6 户占比 18.2%。

## **(三) 森林资源及管护情况**

### **1. 森林资源基本情况**

卧龙野生动植物资源丰富。有林地面积 83932.8 公顷，灌木林地 50337.4 公顷，森林覆盖率 67.1%。植被覆盖率已经超过 82%，复杂多变的自然条件造成了植物种类与群落的多样性。

天然林保护工程二期情况：天然林保护工程二期自 2011 年在我区实施以来，我区继续坚持以农户承包天然林管护为主，乡镇、村委会、基层站点和专业巡山队承包管护为辅的天然林“协议管护”模式，2015 年全年共签订管护责任书 1649 份，落实管护面积 2015537 亩，落实率达到 100%。我区各级领导和部门与管护单位、管护农户密切配合，相互支持和监督，建立了规范的档案，实现了计算机管理，各项管护信息保存完整，及时准确上报了天保工程统计报表。

退耕还林情况：2000 年、2001 年、2003 年完成退耕还林 5509.5 亩，树种主要为日本落叶松为主，2002 年又将退耕还林与解决大熊猫

主食竹、绿化公路沿线、创建大熊猫精品旅游区结合起来，启动了退耕还竹工程，退耕还竹面积达到 1228.5 亩。卧龙退耕还林总面积为 6738 亩，其中耿达乡 3592.5 亩，卧龙镇 3145.5 亩。

## **2. 森林资源管护情况**

卧龙现有的森林资源管护队伍为卧龙特区资源管理局、卧龙特区森林公安分局、木江坪保护站、邓生保护站、三江保护站、卧龙镇林业工作站、耿达镇林业工作站，各管护队伍按照各自的职责及辖区域进行森林管护，管护对象为天然林和退耕还林，直接从事森林资源管护人员 100 余人。

### **（四）林业精准扶贫工作基本情况**

编制了《卧龙特区生态建设扶贫专项方案》，其目标是：把卧龙建设成为一个生态环境更加良好、公共产品更加丰富、民生福祉更加殷实、人民生活更加幸福，率先在藏区建成小康社会的示范区。其中重要的举措是：

**一是**继续实施天然林保护工程“社区共管、协议管护”。将保护区实验区、部门缓冲区的天然林承包给社区村民（含所有贫困村民）进行管护，让当地民众得到参与森林管护的经济收入，2016 年增加社区天保工程管护费 52 万元，当地村民 2016 年从中人均收入可达到 690 元。

**二是**支持贫困村加强重点区域野生动物保护管理。卧龙镇转经楼村是贫困村，又是野生动植物资源较为集中的重点保护区域，卧龙特区、管理局与该村村民委员会签订了重点区域野生动植物保护管理协

议书，从天保工程经费中安排管护经费 18.4 万元。

**三是**进一步加强巡护队伍建设。在天保工程经费中安排巡山护林经费 90 万元，在卧龙镇、耿达镇各组建了一支 35 人的巡山护林队伍。

**四是**继续推行电价补贴，鼓励农户以电代柴，减小区内森林资源的消耗。2015 年全区 1460 户农户用电量总计 1550 万度，电价补贴 230 万元，每年减少烧火柴消耗约 4500 立方米。

**五是**继续推行生态草原保护补助奖励工作。2015 年奖补资金 143.43 万元，2016 年又安排资金 204.04 万元。对超载的高山草原牧场，实行禁牧、休牧，并引导和鼓励牧民出售牲畜，将牲畜控制在合理的载畜量范围，对 51745 公顷高山草原实行有效保护。

## **二、总体思路**

### **（一）指导思想**

以邓小平理论、“三个代表”重要思想、科学发展观为指导，全面贯彻党的十八届五中全会和省十届七次全会精神。围绕“四个全面”战略布局，牢固树立并切实贯彻创新、协调、绿色、开放、共享的发展理念，将生态文明建设放在突出地位，融入经济建设、政治建设、文化建设、社会建设各方面和全过程，把精准扶贫、精准脱贫作为基本方略，坚持扶贫开发与生态保护并重，采取超常规举措，拿出过硬办法，按照《中共中央国务院关于打赢脱贫攻坚战的决定》（中发〔2015〕34 号）文件和省委文件精神，将有劳动力的贫困人口转为护林员，实现森林管护质量的提高和贫困人员脱贫。

### **（二）基本原则**

**1. 坚持保护生态，实现绿色发展原则。**牢固树立“我们既要绿水青山，也要金山银山。宁要绿水青山，不要金山银山，而且绿水青山就是金山银山。”绿色发展的理念，坚持保护优先，坚持节约资源和保护环境的基本国策，扶贫开发不能以牺牲生态为代价，探索生态脱贫新路子，将生态保护与扶贫工作有机结合，让贫困人口从生态建设与修复中得到更多实惠。

**2. 坚持群众主体，激发内生动力原则。**继续推进开发式扶贫，发扬自力更生、艰苦奋斗、勤劳致富精神，增强贫困人口自我发展能力。

### **(三) 实施目标**

通过巡山专业队伍建设和生态护林员队伍建设，要实现以下目标，为把卧龙建设成为一个生态环境更加良好、公共产品更加丰富、民生福祉更加殷实、人民生活更加幸福，率先在藏区建成小康社会，使卧龙成为生态保护与生态扶贫有机结合、人与自然和谐相处的生态文明建设典范做出积极贡献：

1. 促进卧龙森林资源管护质量明显提高，群众对森林资源的保护意识以及自觉保护的积极性进一步增强。

2. 实现贫困群众人均可支配收入增长幅度高于当地平均水平，贫困群众人均生态经济收入达到或超过 1700 元。带动卧龙特区卧龙镇和耿达镇 33 户 110 人建档立卡贫困人口在 2018 年全部脱贫，到 2020 年稳定实现农村贫困人口不愁吃、不愁穿，义务教育、基本医疗和住房安全有保障，在养成好习惯、形成好风气上有明显提高。

### **(四) 编制依据**



1. 中共中央、国务院《关于打赢脱贫攻坚战的决定》(中发〔2015〕34号)关于“利用生态补偿和生态保护工程资金使当地有劳动能力的部分贫困人口转化为护林员等生态保护人员”要求

2. 四川省林业厅、财政厅、扶贫和移民工作局联合下发的《关于做好在贫困人口中选聘生态护林员工作的通知》(川林发〔2016〕56号)

3.《四川省财政厅关于下达2016年建档立卡贫困人口生态护林员补助资金的通知》(川财农〔2016〕155号)

4. 卧龙特别行政区脱贫攻坚“十三五”规划

5. 卧龙特别行政区生态护林员管理办法

### **(五) 布局**

根据卧龙生态保护与脱贫攻坚工作实际情况，一户贫困户至少安排一人参与护林，原则上所有建档立卡贫困户均确定一名护林员。生态护林员由两镇林业工作站统一管理，不跨越乡镇聘用，原则上在村内就近进行管护活动。拟在卧龙镇选聘生态护林员11人，在耿达镇选聘生态护林员22人，共计33人。实际符合条件有劳动能力为30人，卧龙镇10人，耿达镇20人。

## **三、主要任务**

### **(一) 生态护林员安排**

#### **1. 生态护林员应具备的条件**

已列入当地建档立卡贫困人口范围；年龄原则上在18—60岁之间，身体健康，能胜任野外巡护工作，责任心强；政治素质良好，热

爱祖国，遵纪守法。

## **2. 生态护林员的主要职责**

积极开展森林资源保护宣传；对管护区森林资源进行巡护，对重点地块、名木古树、稀有物种进行重点管护，发现问题及时报告；依法制止及时上报管护区内发生的乱征滥占林地、乱砍滥。伐林木、乱捕滥猎野生动物、乱采滥挖野生植物等破坏森林资源行为；及时报告并采取有效措施扑救管护区内发生的森林火情、火灾；及时上报管护区内发生的林业有害生物危害情况；做好管护聘用合同规定的其他工作。

## **3. 生态护林员的管护安排情况**

根据卧龙特区的生态保护实际情况、天然林面积、退耕还林面积与贫困人口数量、分布等因子，安排选聘的贫困人口到其居住地附近进行国家公益林、集体公益林管护。详见安排情况计划表。

### **（二）业务培训安排**

#### **1. 培训内容：**

一是《森林法》、《森林防火条例》、《自然保护区条例》、《野生动物保护法》、《野生动物保护条例》等法律法规知识；

二是常用的巡山护林设备使用；

三是野外巡护安全知识；

四是其他开展工作所需基本技能。

#### **2. 培训计划：**

每年全区统一培训 2 次，每季度分镇培训一次。

## **四、生态护林员管理**

生态护林员是国家利用财政资金向有劳动能力的贫困人员购买护林劳务服务，生态护林员实行“区建、镇聘、站管、村用”的管理机制，实行一年一聘。对考核不合格的生态护林员或通过其他扶贫渠道已经脱贫的生态护林员，镇政府应在聘用期满后及时解除聘用合同。卧龙特区、两镇、各村都要建立贫困户生态护林员的档案。

## **五、资金安排**

生态护林员经费从《四川省财政厅关于下达 2016 年建档立卡贫困人口生态护林员补助资金的通知》（川财农〔2016〕155 号）文件下达卧龙的 30 万元经费中解决。生态护林员人均护林劳务补助费用为 10000 元/人/年（含保险费用）。

## **六、效益评价**

### **（一）生态效益**

将有效保护森林资源和以大熊猫为主的珍稀动植物资源、大熊猫栖息地世界自然遗产，维护生态安全，保护生物多样性，改善保护区环境质量，构建长江上游生态屏障。

### **（二）经济效益**

从建档立卡贫困人口中选拔的生态护林员每年能够获得 10000 元的收益。生态环境的改善可以为生态旅游创造更有利的条件。

### **（三）社会效益**

贯彻落实中央、四川省有关精准扶贫的政策，帮助 30 户贫困家庭脱贫，实现人与自然和谐相处、全面建成小康社会的宏伟目标。

## **七、保障措施**

### **(一) 领导小组**

特区成立由卧龙特区副主任何小平同志为组长，卧龙特区副主任何明武、夏绪辉同志为副组长，党群工作部、纪委办公室、行政办公室、扶贫办、资源管理局、财政局、两镇、各保护（检查站）等相关部门负责人组成的领导小组。

领导小组下设办公室，办公室设在资源局。资源管理局杨晓军同志兼任办公室主任，资源管理局副局长何华军同志任办公室副主任，蒋海、唐浩、张清宇、杨森为办公室成员，负责日常事务。

### **(二) 具体分工**

1. 资源局负责制定《实施方案》，对生态护林员进行政策、法规、安全知识和相关业务知识的培训学习；制定生态护林员工作职责、巡护措施及考核办法；牵头负责护林员考核工作。

2. 财政局负责生态护林员资金使用管理，落实必要的护林员培训和巡护装备购置经费。

3. 扶贫办负责生态护林员建档立卡贫困户身份的核实和确认工作。及时总结提炼生态护林员政策落实中的好经验好做法，推动生态护林员政策有效有序实施。按照国家林业局建立生态护林员数据库的工作要求，动态掌握生态护林员动态，管护面积、脱贫成效等情况，及时汇总报送相关信息。

4. 两镇人民政府根据《四川省建档立卡贫困人员生态护林员选聘实施细则》的要求，组织生态护林员的选聘工作；与资源局共同划定

生态护林员管护区域；与生态护林员签订聘用合同；实施对生态护林员的日常工作安排，对考核合格的护林员按月通过“一卡通”账户兑现护林劳务费。镇林业工作站协助镇政府开展生态护林员选聘，负责生态护林员日常管理，做好巡护工作文字、图片、影像等资料的收集、整理、信息、工作总结和先进典型事迹等资料的报送、归档。

附件 2

经济社会情况统计表（2015 年）

单位：户、人、万元、元/人.年

地区	总人口											国民生产总值	地方财政收入	林业总产值	农牧民年人均纯收入(元)	建档立卡贫困人口年人均纯收入(元)
	户数	人口	少数民族人口	农牧业人口	农村劳动力	其中										
						建档立卡贫困人口										
	户数	人口	其中 18-60 岁	其中少数民族		户数	人口	小计	其中男性	户数	人口					
				户数	人口											
1	2	3	4	5	6	7	8	9	10	11	12	13	14	15	16	
总计	1460	5757		4243	2866	33	110	76	44	25	77	7367		729.3	9977	2549.5
卧龙镇	734	2841		2072	1528	11	35	23	12	11	34	2671		350.3	9434	2432
耿达镇	726	2916		2171	1388	22	75	53	32	15	43	4696		379	10520	2667
	农业户															

附件 3

土地及森林资源情况统计表

单位：公顷

地区	土地总面积	林地									非林地				森林面积				森林蓄积	森林覆盖率	
		按地类分								按权属分		合计	其中			计	人工林	天然林			
		合计	有林地	疏林地	灌木林地	未成林造林地	宜林地	其他林地	国有	集体	耕地		水域	小计	其中						
											计							其中			
1	2	3	4	5	6	7	8	9	10	11		12	25度以上	15-25度	14	15	16	17	18	19	20
总计	200090.40	163196.9	83932.80	88.90	50337.40		355.40	28482.40	162747.70	449.20	36893.5	196.96	39.39	59.08	106.80	83932.80	1766.7	82166.1	81716.9	16558951.00	67.10
卧龙特区	200090.40	163196.9	83932.80	88.90	50337.40		355.40	28482.40	162747.70	449.20	36893.5	196.96	39.39	59.08	106.80	83932.80	1766.7	82166.1	81716.9	16558951.00	67.10

注：1. 本表按照 2015 年资源二类调查或资源档案数据填写；  
 2. 1=2+11, 2=3+4+5+6+7+8=9+10;  
 3. 11>12+15, 12>13+14, 11>15;  
 4. 16 ≤ 3+5; 16=17+18。

附件 4

## 林业任务统计表

单位：公顷

地区	退耕还林工程					天然林保护							
	工程开展以来累计完成面积			“十三五”规划面积		天保工程区					非天保工程区		
	计	经济林	生态林	退耕地造林	荒山造林	计	国有	集体和个人			计	国有	集体和个人
								小计	公益林	商品林			
1	2	3	4	5	6	7	8	9	10	11	12	13	
总计	449.2		449.2		165.02	134369.1	133919.9	449.2	449.2				
卧龙特区	449.2		449.2		165.02	134369.1	133919.9	449.2	449.2				

注：1. 现状数据按截至 2015 年底的情况填写；  
 2. 1=2+3； 6=7+8； 8=9+10； 11=12+13。



附件 5

### 护林员情况统计表

地区	现有护林员							建档立卡贫困人口生态护林员			
	人数(人)				人均经费(元/人.年)			管护总面积 (公顷)	人数(人)	新增管护面 积(公顷)	年管护劳务补助 (元/人.年)
	合计	专职	兼职	其中建档立 卡贫困人口	专职年工资	兼职年工 资	其他经 费				
	1	2	3	4	5	6	7	8	9	10	11
合计		121			37200			133919.9	30	208.8	10000
卧龙特区		121			37200			133919.9	30	208.8	10000

注：1.7 包括护林员保险、培训、巡护装备等支出；





2.10 不含现有护林员管护面积；如在现有护林员管护面积外无增加，则填 0。

附件 6

### 建档立卡贫困人口生态护林员情况表

单位：人、公顷、元、元/人.年

地区	姓名	照片 (扫描件)	年龄	性别	民族	文化程度	家庭人口	家庭耕地面积	有效灌溉面积	家庭林地面积	退耕还林面积	家庭年人均纯收入	管护地点	管护面积	年管护补助
	1	2	3	4	5	6	7	8	9	10	11	12	13	14	15
总计	30							78.3						208.8	
<b>卧龙镇</b>															
卧龙关村川北营组	明光红		48	男	藏	初中	4	6			3.7	2563.9	蒲国祥后山	6.45	10000
卧龙关村卧龙关组	范玉洪		47	男	藏	小学	4	3			0.8	2351.4	金家坡	9.63	10000

卧龙关村卧龙关组	杨建		30	男	藏	小学	4	1.5				2075.7	金家坡	8.23	10000
卧龙关村五里墩组	肖文福		51	男	藏	小学	3	2.5				2594.73	五里墩阴山	7.92	10000
卧龙关村卧龙关组	范书明		56	男	汉	小学	3	3			3	2734.73	金家坡	7.62	10000
卧龙关村五里墩组	李貌		31	男	藏	大专	2	3.5			5.6	2050.7	自家房后	7.89	10000

卧龙关村头道桥组	李荣凯		33	男	藏	小学	3	1				2301.4	太阳包	8.61	10000
足木山村足木山组	肖发兰		39	女	藏	小学	4	1.5			1.5	2551.75	足木山	9.47	10000
转经楼村洞口组	张树均		61	男	藏	小学	3	6			10	2724.97	洞口房后	6.1	10000
转经楼村洞口组	金元刚		42	男	藏	小学	4	6			7	2606.57	洞口老房基 对面	5.86	10000
<b>耿达镇</b>															




幸福村	谢昌军		35	男	藏	小学	4	0			2.64	2663.45	谢昌军	6.39	10000
幸福村	段明高		50	男	汉	小学	3	6			7.56	2844.33	张家大地对 面阳山	8.72	10000
幸福村	段勇		22	男	藏	大学	2	1			7.74	2040.84	灯子坡	8.04	10000
耿达村	刘再芬		44	女	汉	文盲	4	0.3			1	2811.38	张家大地	4.99	10000

耿达村	赵明霞		36	女	羌	小学	4	1			4	2851.75	七层楼沟右侧	6.12	10000
耿达村	高克林		52	男	汉	初中	2	1			3.5	2842	狮子包	5.59	10000
耿达村	叶开武		58	男	汉	小学	3	8			6.9	2592.67	七层楼沟左侧	8.18	10000
耿达村	唐春贵		43	男	汉	小学	6	9			6	2853.4	二村安置区 对面阳山	4.43	10000

耿达村	崔方建		54	男	藏	初中	4	3			5.5	2799.35	小老鸦山	4.17	10000
耿达村	邓志贵		42	男	汉	小学	2	3.3			4.8	2791	张家河坝	5.21	10000
龙潭村	张兴艳		37	女	羌	小学	4	0.2			7.4	2663.98	龙潭沟口	6.96	10000
龙潭村	刘福玉		50	女	汉	小学	3	0.5			5.25	2731.88	龙潭沟口	7.15	10000
龙潭村	胡金良		58	男	藏	小学	4	2			3.11	2799.39	龙潭沟	6.74	10000

龙潭村	王文贵		47	男	汉	文盲	5	2.5			11	2563.8	杨家山袁家地	7.77	10000
龙潭村	简国		51	男	藏	小学	4	2			6.12	2725.34	下山圣号	7.35	10000
龙潭村	简新		46	男	藏	初中	3	0			4.44	2666.67	走马岭	4.94	10000
龙潭村	郑伟		38	男	羌	高中	2	1.5			3	2833.7	走马岭	6.6	10000



龙潭村	万公兵		38	男	藏	初中	4	0			4	2782.72	龙潭沟至贾家沟	7.78	10000
龙潭村	刘福军		42	男	汉	高中	4	1			6.08	2725.09	龙潭沟自家房后	8.12	10000
龙潭村	马先贵		64	男	藏	文盲	5	3			9.3	2720	走马岭	5.05	10000

注：13 按村内的林班号、小班号进行填写。

附件 7

建档立卡贫困人口生态护林员建档登记表

地区	姓名	性别	身份证号码	家庭人口数	与户主关系	民族	文化程度	在校生状况	健康状况	劳动能力	务工状况	务工时间(月)	是否参加大病保险	是否参加新型农村合作医疗	是否参加城乡居民基本养老保险	是否享受低保
	1	2	3	4	5	6	7	8	9	10	11	12	13	14	15	16
总计	30															
卧龙镇																
卧龙关村川北营组	明光红	男	513221196811111015	4	户主	藏	初中		一般	4				是		是
卧龙关村卧龙关组	杨建	男	513221198607201012	4	户主	藏	小学	2	健康	2				是		是
卧龙关村卧龙关组	范玉洪	男	513221196902161018	4	户主	藏	小学	2	健康	1				是		是

卧龙关村卧龙关组	范书明	男	51322119600624101X	3	户主	汉	小学		残疾	2				是		是	
卧龙关村五里墩组	肖文福	男	513221196501291014	3	户主	藏	小学	1	健康	2				是		是	
卧龙关村五里墩组	李貌	男	513221198511121018	2	户主	藏	大专		健康	1				是		是	
卧龙关村头道桥组	李荣凯	男	513221198310121011	3	户主	藏	小学		残疾	1				是		是	
足木山村足木山组	肖发兰	女	513221197712051427	4	户主	藏	小学	2	一般	1				是		是	
转经楼村洞口组	张树均	男	513221195511181017	3	户主	藏	小学		一般	1				是		是	
转经楼村洞口组	金元刚	男	513221197404221019	4	户主	藏	小学	1	残疾	3				是		是	
耿达镇																	
幸福村	谢昌军	男	513221198110061018	4	户主	藏	小学	2	健康	1				是	是	否	是
幸福村	段勇	男	513221199412061114	2	户主	藏	大学	2	健康	2				是	是	否	是
幸福村	段明高	男	513221196604201034	3	户主	汉	小学	0	一般	2				是	是	否	是
耿达村	刘再芬	女	513221197203081021	4	夫妻	汉	文盲	0	健康	3				是	是	是	是
耿达村	赵明霞	女	513221198010160449	4	户主	羌	小学	2	健康	2				是	是	是	是
耿达村	高克林	男	513221196410091017	2	户主	汉	初中	0	健康	1				是	是	是	是
耿达村	叶开武	男	513221195804291017	3	户主	汉	小学	0	健康	3				是	是	是	是
耿达村	唐春贵	男	513221197212171010	6	夫妻	汉	小学	2	健康	4				是	是	是	是

耿达村	崔方建	男	513221196208061017	4	户主	藏	初中	1	一般	3			是	是	是	是
耿达村	邓志贵	男	513221197407211019	2	户主	汉	小学	0	一般	1			是	是	是	是
龙潭村	张兴艳	女	513223197810103221	4	夫妻	羌	小学	2	健康	2			是	是	是	是
龙潭村	刘福玉	女	513221196610081024	3	户主	汉	小学	1	健康	3			是	是	是	是
龙潭村	胡金良	男	513221195806151018	4	户主	藏	小学	1	健康	2			是	是	是	是
龙潭村	王文贵	男	513221196905071018	5	户主	汉	文盲	1	健康	2			是	是	是	是
龙潭村	简国	男	513221196506201014	4	户主	藏	小学	0	健康	2			是	是	是	是
龙潭村	简新	男	513221197001231036	3	户主	藏	初中	2	健康	2			是	是	否	是
龙潭村	郑伟	男	513221197801291010	2	户主	羌	高中	1	一般	1			是	是	是	是
龙潭村	万公兵	男	513221197803011019	4	户主	藏	初中	2	健康	2			是	是	是	是
龙潭村	刘福军	男	513221197412041018	4	户主	汉	高中	2	健康	2			是	是	否	是
龙潭村	马先贵	男	513221195101011015	5	户主	藏	文盲	1	一般	3			是	是	否	是

注：本表内容应与扶贫部门建档立卡的贫困户内容一致。

## 附加 8

### 建档立卡贫困户人口生态护林员管护地点一览表

乡镇	村	姓名	性别	与户主关系	林权	经度	纬度	小地名	面积公顷
耿达镇	龙潭村	简国	男	户主	国有林、退耕林	103.279781	31.123448	下山圣号	7.35
耿达镇	龙潭村	王文贵	男	户主	国有林、退耕林	103.292864	31.121046	杨家山袁家地	7.77
耿达镇	龙潭村	万公兵	男	户主	国有林	103.291389	31.119693	龙潭沟至贾家沟	7.78
耿达镇	龙潭村	胡金良	男	户主	国有林、退耕林	103.295347	31.118118	龙潭沟	6.74
耿达镇	龙潭村	简新	男	户主	国有林、退耕林	103.288346	31.115833	走马岭	4.94
耿达镇	龙潭村	刘福军	男	户主	国有林、退耕林	103.294924	31.115161	龙潭沟自家房后	8.12
耿达镇	龙潭村	马先贵	男	户主	国有林	103.285838	31.114531	走马岭	5.05
耿达镇	龙潭村	刘福玉	女	户主	国有林、退耕林	103.294218	31.113744	龙潭沟口	7.15
耿达镇	龙潭村	郑伟	男	户主	国有林	103.28672	31.113291	走马岭	6.6
耿达镇	龙潭村	张兴艳	女	夫妻	国有林、退耕林	103.292979	31.11204	龙潭沟口	6.96
耿达镇	幸福村	段明高	男	户主	国有林、退耕林	103.309355	31.096906	张家大地对面阳山	8.72
耿达镇	幸福村	段勇	男	户主	国有林、退耕林	103.315873	31.08285	灯子坡	8.04
耿达镇	耿达村	邓志贵	女	户主	国有林、退耕林	103.299936	31.09601	张家河坝	5.21
耿达镇	幸福村	谢昌军	男	户主	国有林、退耕林	103.314418	31.093239	张家大地	6.39

耿达镇	耿达村	崔方建	男	户主	国有林	103.300515	31.090995	小老鸦山	4.17
耿达镇	耿达村	高克林	男	户主	国有林、退耕林	103.295289	31.088394	狮子包	5.59
耿达镇	耿达村	唐春贵	女	夫妻	国有林	103.308782	31.079328	二村安置区对面阳山	4.43
耿达镇	耿达村	刘再芬	女	夫妻	国有林	103.30873	31.078253	张家大地	4.99
耿达镇	耿达村	赵明霞	女	户主	国有林	103.311643	31.076791	七层楼沟右侧	6.12
耿达镇	耿达村	叶开武	男	户主	国有林	103.315016	31.073533	七层楼沟左侧	8.18
卧龙镇	足木山村足木山组	肖发兰	女	户主	国有林、退耕林	103.179711	31.038721	足木山	9.47
卧龙镇	转经楼村洞口组	张树均	男	户主	国有林、退耕林	103.206182	31.035637	洞口房后	6.1
卧龙镇	转经楼村洞口组	金元刚	男	户主	国有林	103.21142	31.0302	洞口老房基对面	5.86
卧龙镇	卧龙关村川北营组	明光红	男	户主	国有林	103.164478	31.012656	蒲国祥后山	6.45
卧龙镇	卧龙关村卧龙关组	杨建	男	户主	国有林	103.149975	31.009704	金家坡	8.23
卧龙镇	卧龙关村卧龙关组	范书明	男	户主	国有林、退耕林	103.149037	31.008117	金家坡	7.62
卧龙镇	卧龙关村卧龙关组	范玉洪	男	户主	国有林	103.148333	31.006501	金家坡	9.63
卧龙镇	卧龙关村五里墩组	李貌	男	户主	国有林	103.144078	31.001112	自家房后	7.89
卧龙镇	卧龙关村五里墩组	肖文福	男	户主	国有林、退耕林	103.143769	30.99649	五里墩阴山	7.92
卧龙镇	卧龙关村头道桥组	李荣凯	男	户主	国有林、退耕林	103.125363	30.979044	太阳包	8.61



